
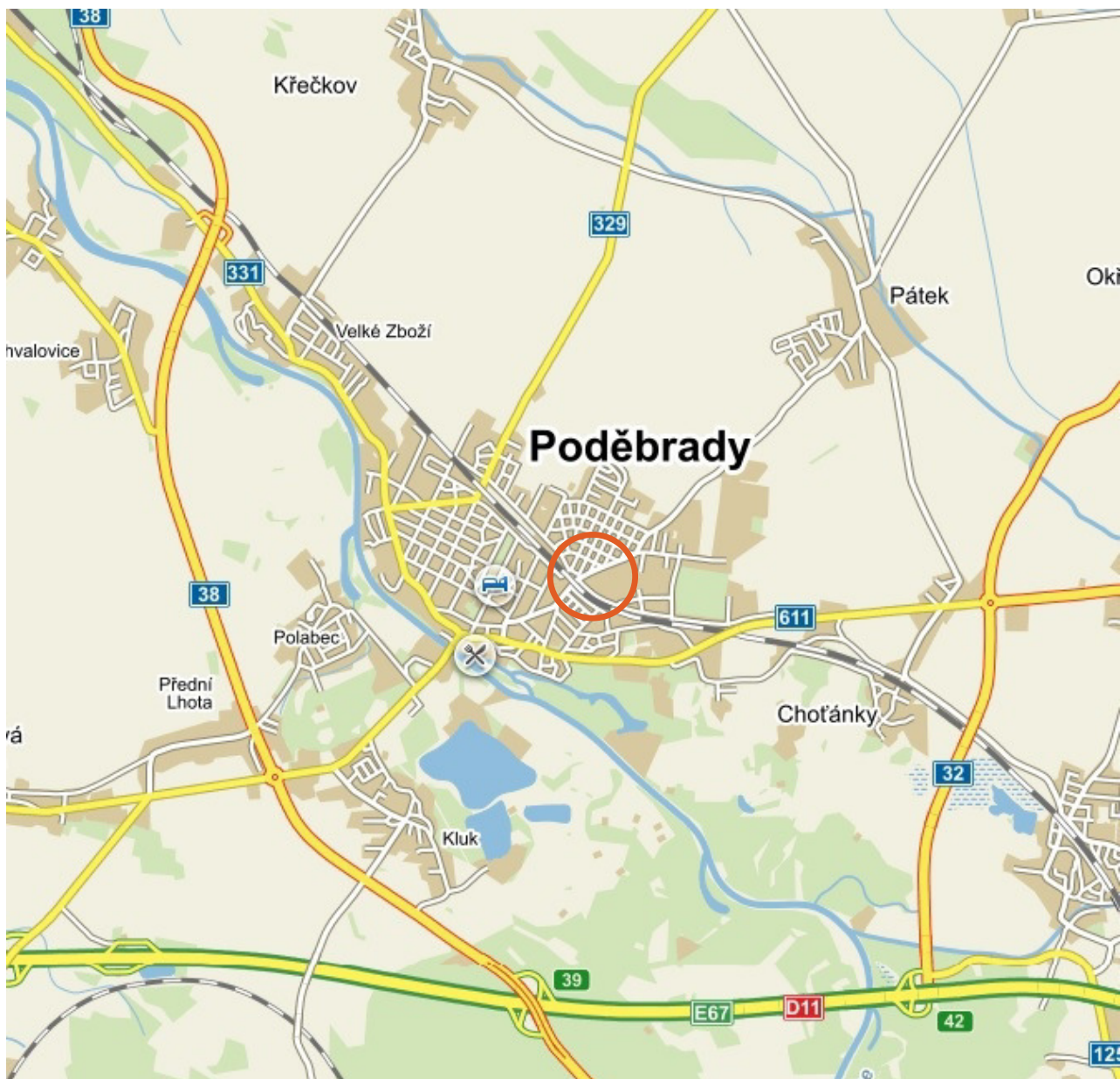
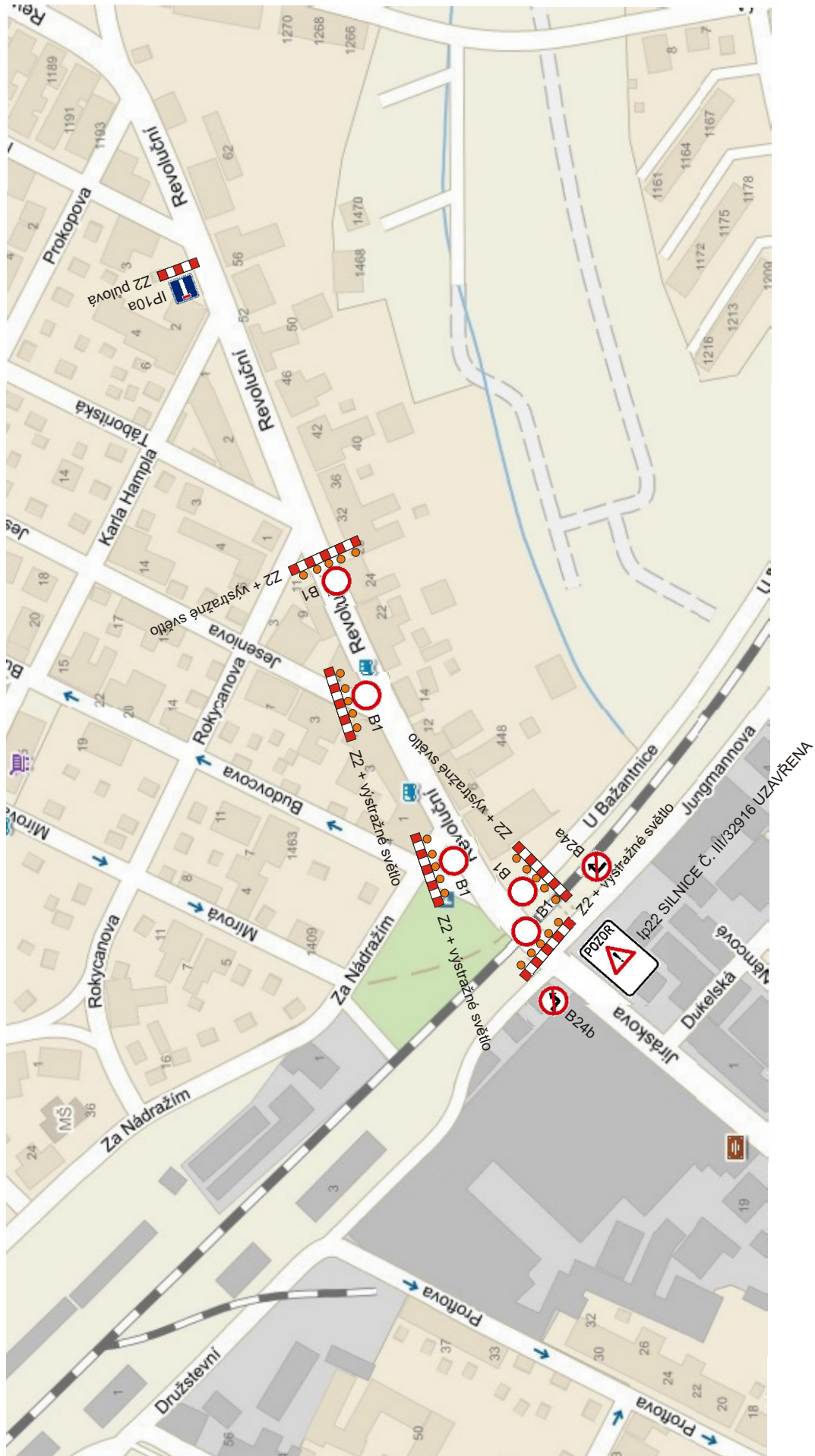


Číslo zakázky: 201519		HIP: Ing. Jiří Sobol		 FORVIA CZ, s.r.o. IČO:02992485, DIČ:CZ02992485, Kolínská 1, 290 01 Poděbrady - Kluk	
Schválil:		Zodp. projektant: Ing. Jiří Sobol			
		info@forvia.cz			
Tech. kontrola:		Vypracoval: Ing. Jan Boháč			
		info@forvia.cz			
<h2 style="text-align: center;">ZÁSADY ORGANIZACE VÝSTAVBY</h2>					
Objednatel: KSÚS Středočeského kraje, p.o.		Katastr: Poděbrady		Kraj: Středočeský	
Akce:	III/32916 Poděbrady, ul. Revoluční			Datum	Stupeň
				10/2017	PDPS
Objekt:				Souprava	Č. přílohy
	TECHNICKÁ ZPRÁVA - DIO				E2

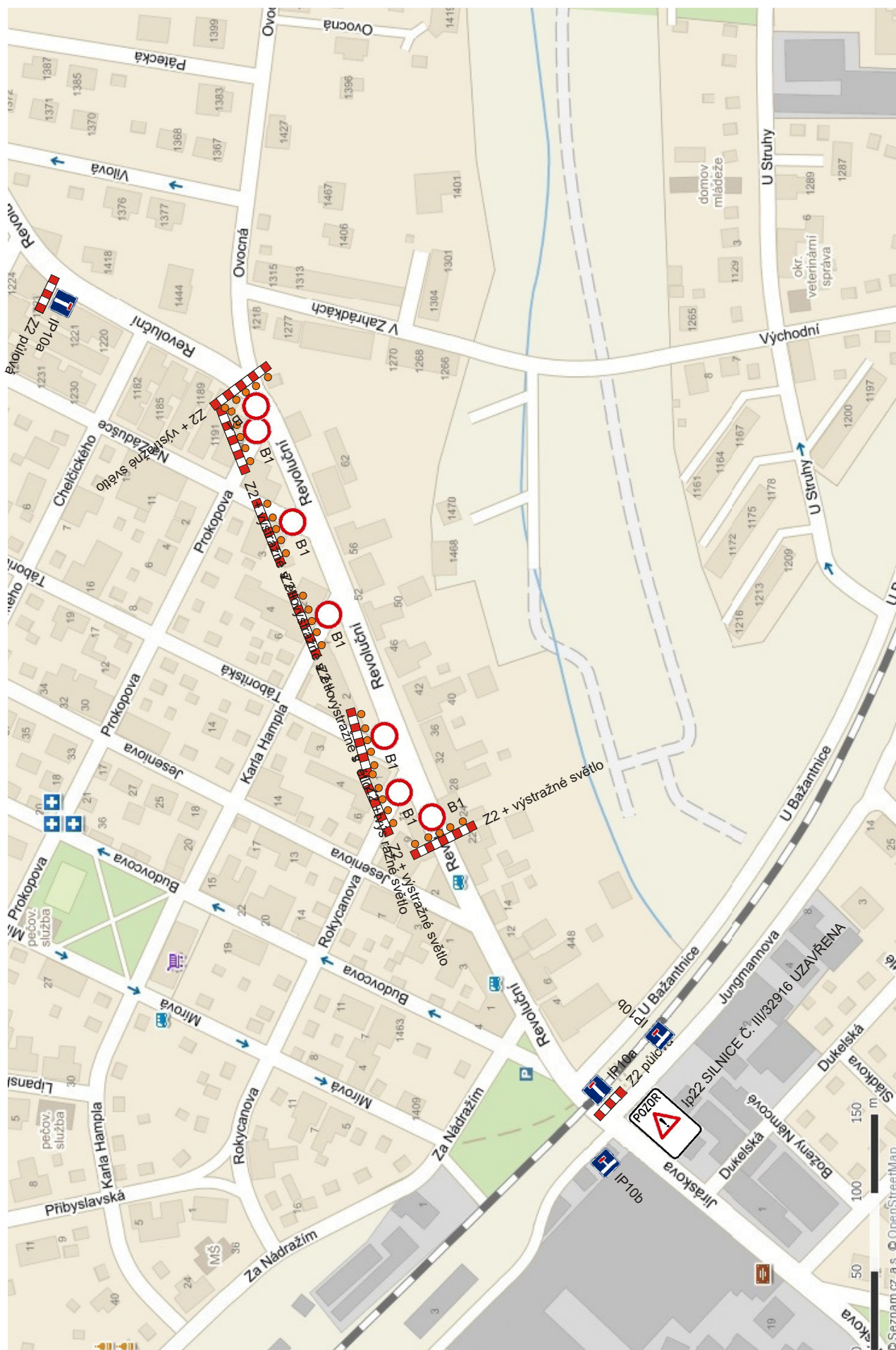


Zodpovědná osoba:	Vypracoval: Kolektiv	Kreslil: Kolektiv	ForVia.CZ s.r.o. FORVIA CZ, s.r.o. IČO:02992485, DIČ:CZ02992485 Kolínská 1, 290 01 Poděbrady - Kluk
Objednatel: KSUS Středočeského kraje p.o.			
Akce:			Formát: A4
III/32916 Poděbrady, ul. Revoluční			Měřítko: Situace
			Datum: 06/2015
			Počet listů: 5
Obsah:			Číslo výkresu:
DIO			Paré č.:

Etapa: č.1



Etapa: č.2



The map shows the town of Poděbrady, with the Sázava River flowing through it. Several streets are highlighted in yellow, including Poděbradská, Husova, Palackého, and others. A red box is drawn around the intersection of Husova and Palackého streets, with a line pointing to it from the text 'Detail řešení samostatně' (Detail solution separately). Various traffic signs and symbols are visible on the map, including a 'POZOR' (Caution) sign and a '611' route marker. The map also shows surrounding areas like Chotánky and Polabec.

Detail řešení samostatně

Přehled užitého dopravního značení

5x



Ip22 SILNICE Č.II/125 UZAVŘENA

1x



IS11a

7(5)x



Z2 + výstražné světlo

3(2)x



Z2 půlová

1x



IP10b

1x



IP10b

3x



IS11c

2x



IS11c

9x



IS11c

1x



B24b

1x



B24a